

PLANIMETRIA INDIVIDUAZIONE DEMOLIZIONI E SCAVI

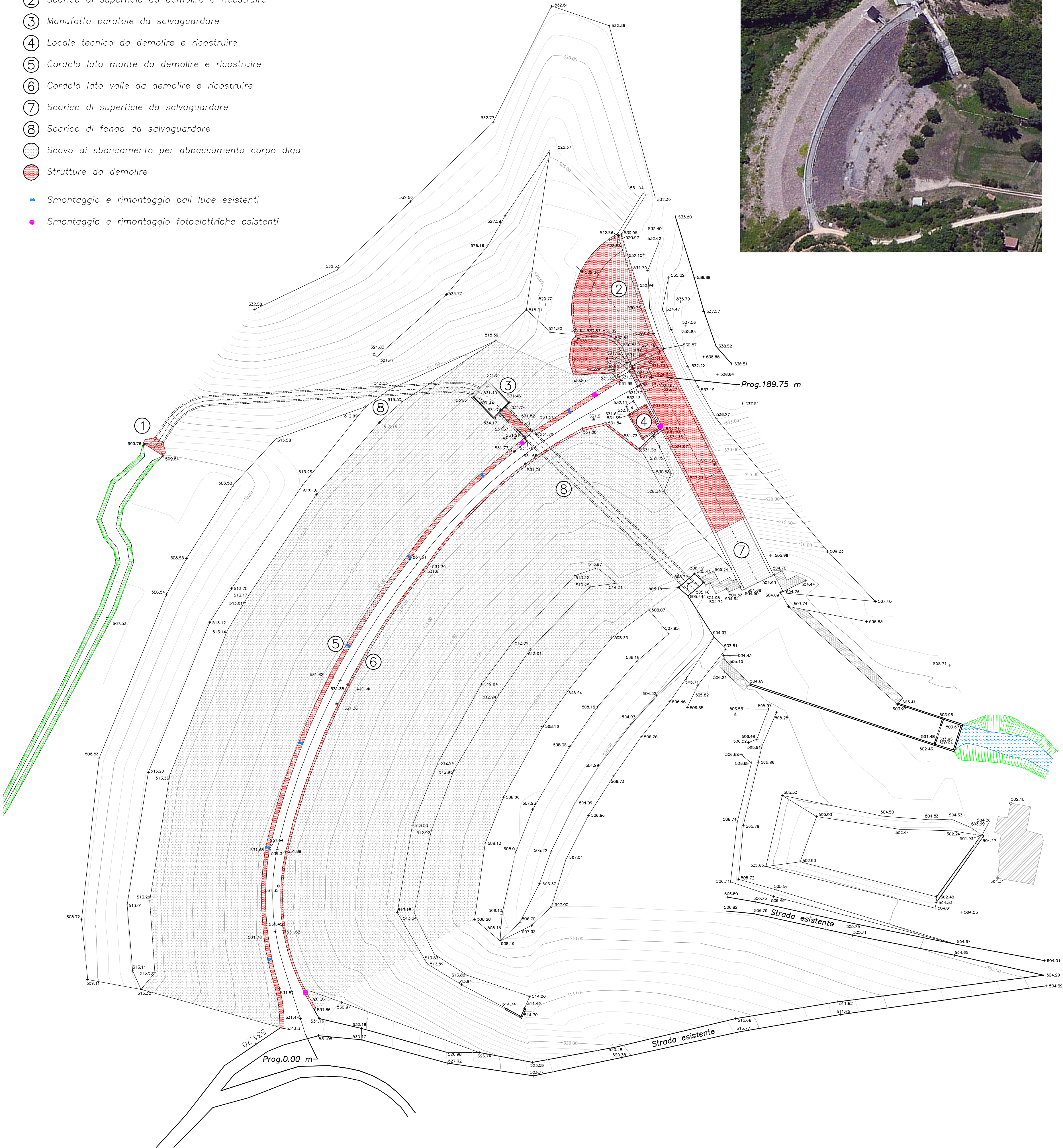
Scala 1:500







foto aerea diga



Legenda

- 1 Imbocco scarico di fondo da rialzare
 - 2 Scarico di superficie da demolire e ricostruire
 - 3 Manufatto paratoie da salvaguardare
 - 4 Locale tecnico da demolire e ricostruire
 - 5 Cordolo lato monte da demolire e ricostruire
 - 6 Cordolo lato valle da demolire e ricostruire
 - 7 Scarico di superficie da salvaguardare
 - 8 Scarico di fondo da salvaguardare
- Scavo di sbancamento per abbassamento corpo diga
- Strutture da demolire
- Smontaggio e rimontaggio pali luce esistenti
- Smontaggio e rimontaggio fotoelettriche esistenti



<div><div><div>REGIONE DELL'UMBRIA</div></div><div><div>AT13 Umbria</div></div><div><div>COMUNE DI NOCERA UMBRA</div></div></div>				
OGGETTO: PROGETTO PER IL DECLASSAMENTO DELLA DIGA DI ACCIANO				
DESIGNAZIONE: PLANIMETRIA INDIVIDUAZIONE DEMOLIZIONI E SCAVI			SCALA:	1:500
IL PROPRIETARIO: CONAP s.p.a.			PRATICA:	226
ENTE ATTUATORE: ATI 3 UMBRIA			IDENTIF.:	TAV8
01	Maggio 2015	U.T.P.	Ing. Claudia Bocus	Ing. Giuseppe Santini
REV.	DATA	REDATTO	VERIFICATO	APPROVATO
IL R.U.P.		IL PROGETTISTA	IL DIR. LAVORI	ELABORATO
				8